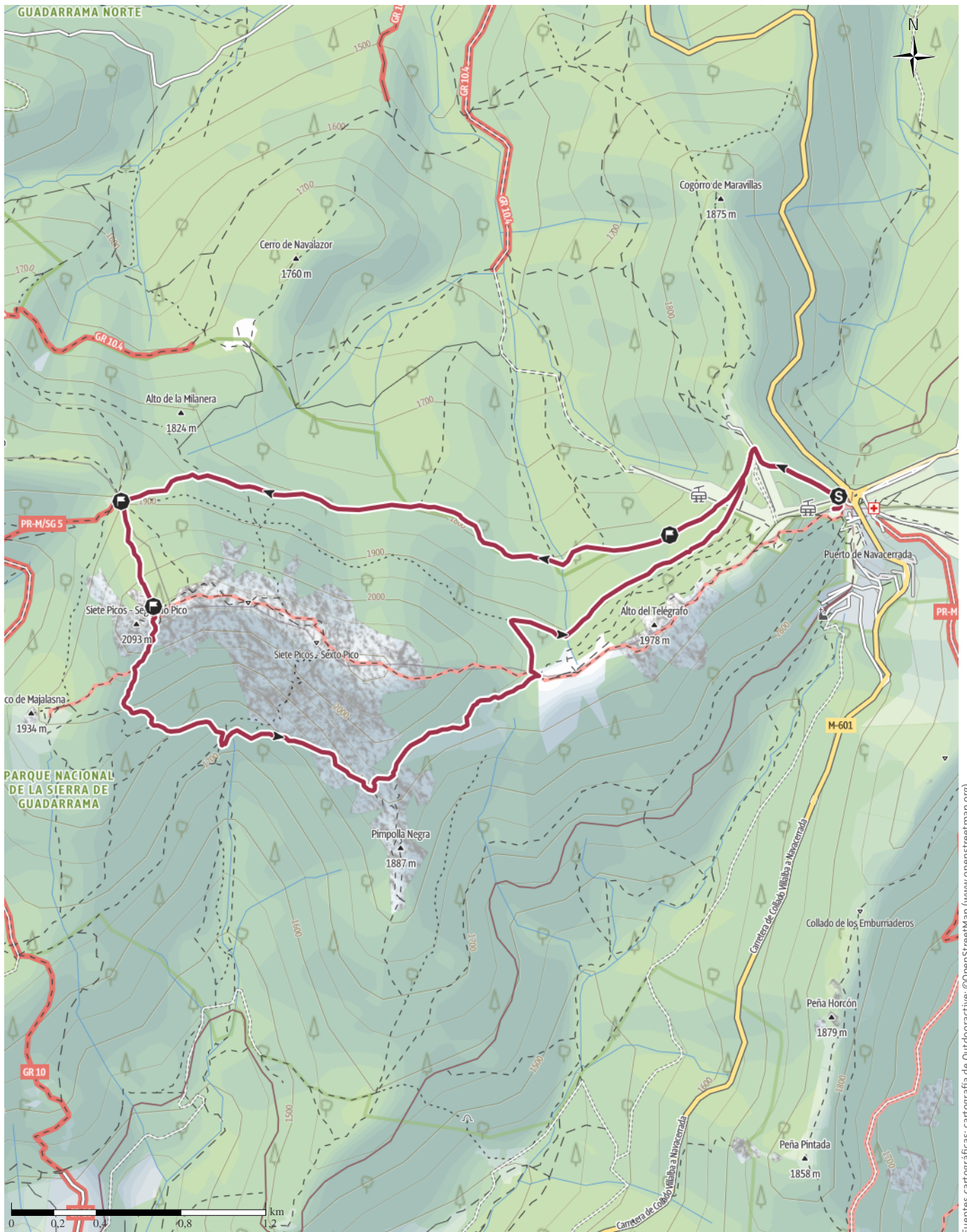


CAMINO SCHMIDT A SIETE PICOS

↔ 10,2 km | ⌚ 3:40 hrs | ▲ 560 m | ▼ 555 m | Dificultad -



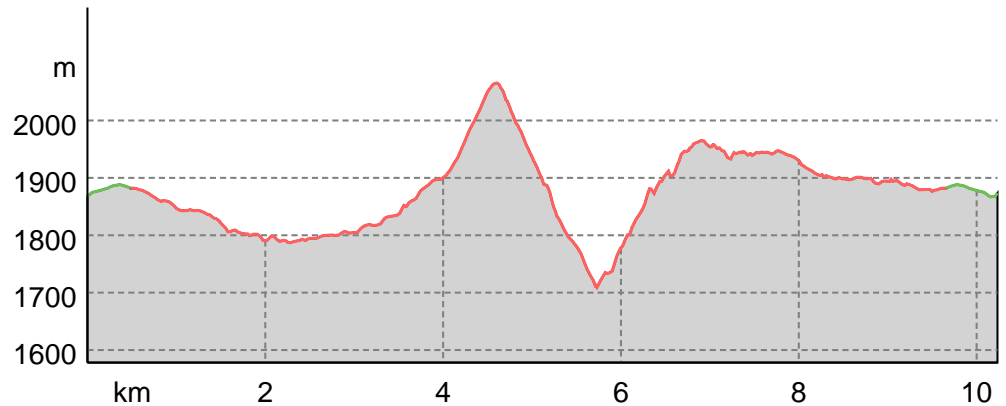
Fuentes cartográficas: cartografía de Outdooractive; ©OpenStreetMap (www.openstreetmap.org)

CAMINO SCHMIDT A SIETE PICOS

Tipos de camino

| | |
|-----------------|--------|
| Sendero natural | 1,1 km |
| Sendero | 9,2 km |

Perfil de elevación



Datos de la ruta

Ruta de senderismo

Distancia ↔ 10,2 km

Duración ⌚ 3:40 hrs

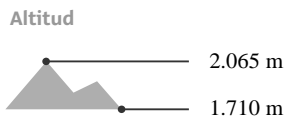
Desnivel positivo ▲ 560 m

Desnivel negativo ▼ 555 m

Dificultad -

Condición Física ●●●●●●

Técnica ●●●●●●



Mejor época del año

ENE. | FEB. | MAR.
 ABR. | MAY. | JUN.
 JUL. | AGO. | SEPT.
 OCT. | NOV. | DIC.

Valoraciones

Autores

Experiencia ●●●●●●

Paisaje ●●●●●●

Comunidad

Más detalles de la ruta



Ruben Canales

Fecha de actualización: 03.01.2023

DESDE: El Puerto de Navacerrada,

Madrid

ZONA: Sierra de Guadarrama - Sistema Central.

Dificultad: Fácil

Desnivel : 280 m

Longitud: 10.2 km

Tiempo: 3h 40 min +/-

Siete Picos

Siete Picos es una formación montañosa de la sierra de Guadarrama, en el sistema Central de la península

ibérica, situada en el límite entre las provincias españolas de Madrid y Segovia.

Camino Schmidt

El Camino Schmid o Camino Schmidt es un sendero de montaña que transcurre entre el puerto de Navacerrada y el valle de la Fuenfría. Su denominación oficial como sendero balizado de Pequeño Recorrido es PR-M/SG-5

Equipamiento

Material

1. Bastones y raquetas de nieve (Incluido en el precio de la actividad).
2. Gorro de lana, buff o similar, braga o bufanda.
3. Camiseta térmica, forro polar y chaqueta impermeable.
4. Pantalones de trekking.
5. Botas de montaña o trekking.
6. Polainas o guetres (recomendado)

CAMINO SCHMIDT A SIETE PICOS

7. Guantes térmicos.
8. Gafas de sol, protector solar.
9. Mochila actividades de un día.
10. Cantimplora, botella de agua...
11. Comida para la actividad del día: snacks, barritas, frutos secos, geles, sandwich.

Indicaciones paso a paso

Punto de partida

Puerto Navacerrada

Coordenadas:

DD: 40.788916, -4.004331

DMS: 40°47'20.1"N 4°00'15.6"W

UTM: 30T 415264 4515810

w3w: ///atienden.mercado.tecla

Punto de llegada




Puerto Navacerrada

Indicaciones paso a paso

Por un sendero bien definido, empezamos a subir por las pistas de los remolques, y en 2 Km nos encontramos con el Alto del Telégrafo, justo acabaremos de pasar la Virgen de las Nieves y empezamos a ver el amanecer, de ahí subimos directos al 7 Pico, con 2.138 m de altura, ya en el cordal de Siete Picos, por un sendero bien definido desde la pradera de Siete Picos, el que sigue directo y en ascenso, no coger el que tira hacia la izquierda, en 1 hora y poco ya tenemos los 280 m de desnivel, ahora solo toca seguir la cordada, y la subida a las cumbres no son dificultosas, pero hay que tener cuidado, pues en algunos son trepaditas de cuidado. El Camino Schmid es un sendero que transcurre entre el Puerto de Navacerrada y el Valle de la Fuenfría haciendo una salida precisamente donde nos encontramos en el collado Ventoso, el waypoint que dice «bifurcación derecha» es un descenso que no se tiene porque hacer, de hecho el sendero natural desde la Pradera os llevará directos al waypoint que pone «bifurcación continuar». Está perfectamente señalizado y no hay perdida alguna con marcas circulares de color amarillo sobre los árboles, os iréis encontrando a lo largo del sendero con distintas fuentes en este tramo que haréis son todas

naturales. En el collado arrancamos de 1895 m y llegaremos al Puerto de Navacerrada a 1858, por lo tanto muy poco desnivel apenas 40 m, esto os dará una idea de lo fácil que es este sendero.

Waypoints

-  PARADA TERMICA
-  PUNTO PARA DESCANSAR Y COMER ALGO
-  FOTO GRUPAL

Ruta para llevar para iPhone y Android



Escanea el código QR, graba esta ruta en modo offline, compártela con amigos y mucho más...















Página web

<https://out.ac/IFo4PO>

















CAMINO SCHMIDT A SIETE PICOS

Leyenda









Topografía

| | |
|---|--|
|  | Bosque |
|  | Pantano |
|  | Pantano |
|  | Área de construcción de viviendas Con edificio individual |
|  | Superficie industrial Con edificio individual |
|  | Cementerio |
|  | Campo de golf |
|  | Polideportivo, estadio |
|  | Estadio |
|  | Piscina |
|  | Viña |
|  | Petroglifo |
|  | Frontera nacional |
|  | Frontera nacional |
|  | Frontera entre distritos |
|  | Curvas de nivel |
|  | Zona de uso especial |
|  | Reserva natural |











Caracteres individuales topográficos

| | |
|---|----------------------------------|
|  | Cruz en la cima |
|  | Cumbre |
|  | Roca |
|  | Cueva |
|  | Iglesia |
|  | Capilla |
|  | Cementerio |
|  | Palacio/castillo |
|  | Monasterio |
|  | Lugar de interés turístico |
|  | Ruina |
|  | Mina |
|  | Bloque errático/ cerro funerario |
|  | Torre de transmisión |
|  | Rotor eólico |
|  | Molino de agua/viento |
|  | Mirador |

Calles y caminos

| | |
|---|-------------------------------------|
|  | Autopista con número |
|  | Autovía con número |
|  | Carretera estatal/nacional/comarcal |
|  | Carretera municipal |
|  | Camino rural principal |
|  | Camino rural |
|  | Camino peatonal |
|  | Vía ferrata |

Andariveles, Trenes

| | |
|---|--------------------------------------|
|  | Telecabina grande |
|  | Telecabina |
|  | Telesilla |
|  | Telesquí |
|  | Teleférico de transporte de material |
|  | Ferrocarril |
|  | Tren de cercanías |
|  | Metro |
|  | Tranvía |
|  | Estación de tren |